

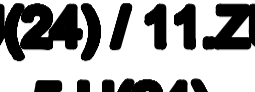

 MIEJSCA WYKONANIA FOTOGRAFI (1, 2, 3)  
 GRANICA OBEZARU OPRACOWANIA  
 GRANICA TERENÓW O RÓŻNYCH SPOSOBIE UŻYTKOWANIA  
 TEREN PRZEZNACZONY POD PRZYBŁY RZĘDZÓJ  
 NIEPRZEGRACZALNA LINIA ZABUDOWY  
**10.ZU(24) / 11.ZU(24)**  
**5.U(24)**  
 TEREN ZIELONI URZĄDZONEJ  
 TEREN URBUS

**MAPA SYTUACYJNO-WYSOKOŚCIOWA  
DO CELÓW PROJEKTOWYCH**

Skala 1:500

województwo: małopolskie  
 miasto: Nowy Sącz km 184.111.064.3;063.4;063.2;064.1  
 obręb: 120 zakres opracowania  
 dz. wg zakresu

Na mapie nie istnieją projektowane sieci uzbrojenia  
 Układy odniesienia: 1965 ; Krondstadt 86  
 Mapa powstała na podstawie wekturyzacji i pomiaru bezpośredniego  
 oraz na podstawie danych z operatu KERG 4129/430/2008

data: 29-12-2008